



**КОМИТЕТ ИМУЩЕСТВЕННЫХ ОТНОШЕНИЙ
АДМИНИСТРАЦИИ ПЕРМСКОГО МУНИЦИПАЛЬНОГО ОКРУГА**

РЕШЕНИЕ

о размещении объектов № 1775

Пермский край
Пермский округ

21.07.2023

Комитет имущественных отношений администрации Пермского муниципального округа разрешает Акционерному обществу «Газпром газораспределение Пермь» (ИНН 5902183841, ОГРН 1025900512670, почтовый адрес: 614000, г. Пермь, ул. Петропавловская, 43)

размещение объекта «Газопровод давлением до 1.2 Мпа, для размещения которого не требуется разрешения на строительство»

на землях муниципальная собственность и государственная собственность на которые не разграничена.

на срок 1 год с 21.07.2023 г. по 20.07.2024 г.

Местоположение: расположенных рядом с домом по адресу: Пермский край, Пермский муниципальный округ, д. Ермаша, ул. Ермашевская, д. 26.

Приложение: схема предполагаемых к использованию земель или части земельного участка.

Особые условия использования:

1. При размещении объекта учесть параметры ширины проезда улично-дорожной сети, во избежание сужения полосы отвода дороги.
2. Получение разрешения на производство земляных работ.

Заместитель председателя комитета,
начальник отдела муниципального
земельного контроля



М.В. Королева

Схема предполагаемых к использованию земель или части земельного участка

Объект: Газопровод давлением до 1,2 Мпа включительно, для размещения которого не требуется разрешения на строительство





Местоположение: расположенных рядом с домом по адресу: Пермский край, Пермский муниципальный округ, д. Ермаши, ул. Ермашевская, д. 26

Площадь земель или части земельного участка, кв.м.: 566

Категория земель: земли населенных пунктов

Вид разрешенного использования: -

Условные обозначения:

-  - предполагаемый участок земель, на которых планируется размещение объекта
-  - границы и номер земельного участка, сведения о которых внесены в ЕГРН
-  - границы объекта капитального строительства, сведения о котором внесены в ЕГРН
-  - граница кадастрового квартала

59:32-6.553

- зоны с особыми условиями использования территории, сведения о которых внесены в ЕГРН

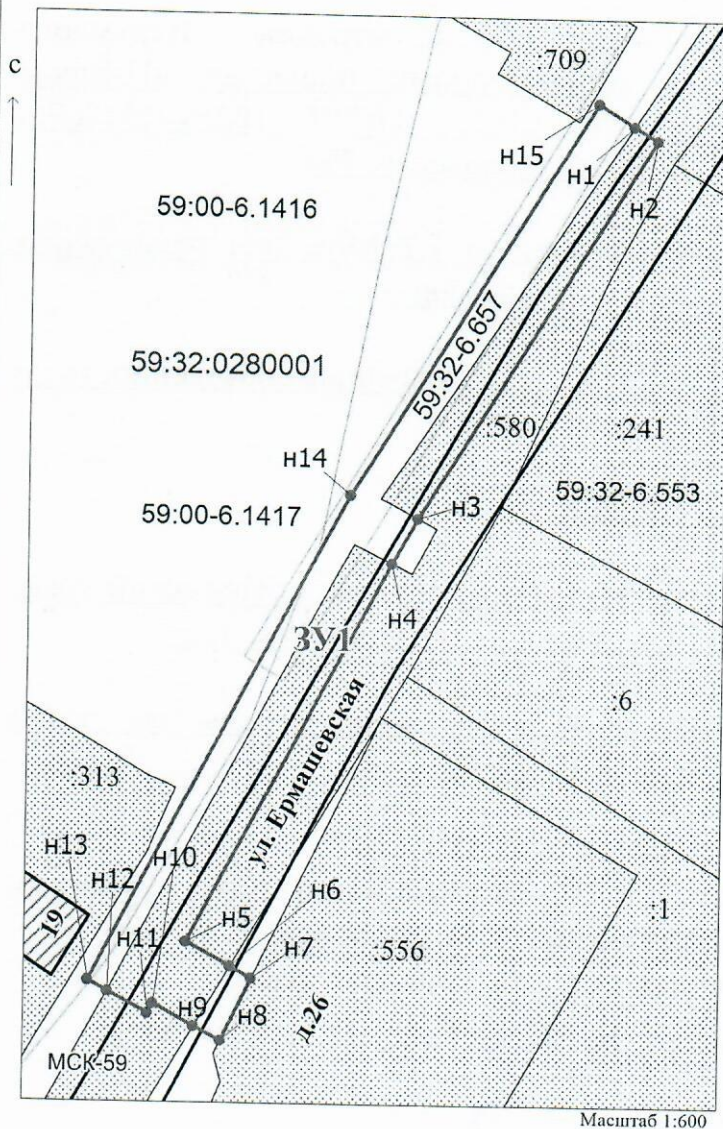
:ЗУ1

- обозначение запрашиваемого земельного участка

• n1

- характерная точка границ земель или части земельного участка

59:32:0280001 - номер кадастрового квартала



Каталог координат, м

| № точки границы | X | Y |
|-----------------|-----------|------------|
| n1 | 504491.63 | 2223710.83 |
| n2 | 504490.40 | 2223712.83 |
| n3 | 504457.25 | 2223692.53 |
| n4 | 504453.28 | 2223690.35 |
| n5 | 504420.44 | 2223672.95 |
| n6 | 504418.38 | 2223676.80 |
| n7 | 504417.38 | 2223678.66 |
| n8 | 504411.98 | 2223676.04 |
| n9 | 504413.21 | 2223673.73 |
| n10 | 504415.14 | 2223670.14 |
| n11 | 504414.27 | 2223669.68 |
| n12 | 504416.15 | 2223666.12 |
| n13 | 504417.07 | 2223664.38 |
| n14 | 504459.24 | 2223686.71 |
| n15 | 504493.54 | 2223707.71 |

Описание границ смежных землепользователей:

От точки n1 до точки n3 - земельный участок с кадастровым номером 59:32:0280001:580

От точки n3 до точки n4 - земли общего пользования

От точки n4 до точки n6 - земельный участок с кадастровым номером 59:32:0280001:580

От точки n6 до точки n7 - земли общего пользования

От точки n7 до точки n8 - земельный участок с кадастровым номером 59:32:0280001:556

От точки n8 до точки n9 - земли общего пользования

От точки n9 до точки n12 - земельный участок с кадастровым номером 59:32:0280001:580

От точки n12 до точки n1 - земли общего пользования

Заявитель: Киямова Д.Х.

(подпись, расшифровка подписи)

МП

(для юридических лиц
и индивидуальных предпринимателей)